

Утверждена

(наименование документа об утверждении, включая наименования органов государственной власти или

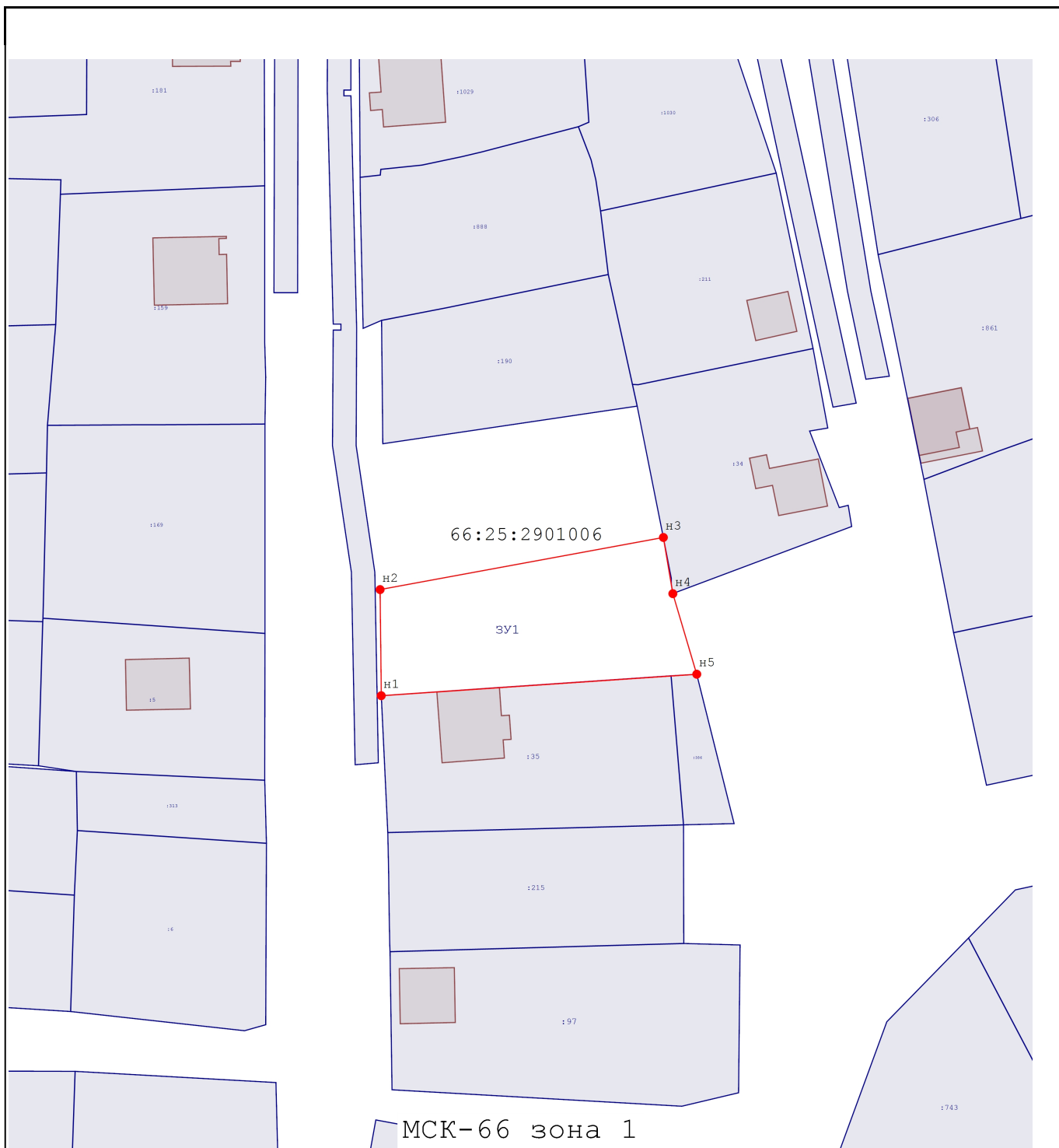
органов местного самоуправления, принявших решение об утверждении схемы или

подписавших соглашение о перераспределении земельных участков)

от _____ № _____






Схема расположения земельного участка или земельных участков на кадастровом плане территории

| | | |
|--|---|--------------|
| Площадь земельного участка _____ 1 059 м² | | |
| <small>(указывается проектная площадь образуемого земельного участка, вычисленная с использованием технологических и программных средств, в том числе размещенных на официальном сайте федерального органа исполнительной власти, уполномоченного Правительством Российской Федерации на осуществление государственного кадастрового учета, государственной регистрации прав, ведение Единого государственного реестра недвижимости и предоставление сведений, содержащихся в Едином государственном реестре недвижимости, в информационно-телекоммуникационной сети "Интернет" (далее - официальный сайт), с округлением до 1 квадратного метра. Указанное значение площади земельного участка может быть уточнено при проведении кадастровых работ не более чем на десять процентов)</small> | | |
| Обозначение характерных точек границ | Координаты, МСК-66 зона 1, м | |
| | <small>(указываются в случае подготовки схемы расположения земельного участка с использованием технологических и программных средств, в том числе размещенных на официальном сайте. Значения координат, полученные с использованием указанных технологических и программных средств, указываются с округлением до 0,01 метра)</small> | |
| | Х | |
| | Y | |
| 1 | 2 | 3 |
| н1 | 355 322,92 | 1 547 739,20 |
| н2 | 355 340,94 | 1 547 739,01 |
| н3 | 355 349,80 | 1 547 787,14 |
| н4 | 355 340,25 | 1 547 788,75 |
| н5 | 355 326,57 | 1 547 792,82 |
| н1 | 355 322,92 | 1 547 739,20 |



Масштаб 1:1 000

Условные обозначения:

-  - характеристическая точка границы земельного участка, сведения о которой отсутствуют в ЕГРН, местоположение которой определено при кадастровых работах (новая характеристическая точка)
-  - часть границы, местоположение которой определено при выполнении кадастровых работ
-  - Номер точки границы земельного участка, сведения о которой отсутствуют в ЕГРН, местоположение которой определено при кадастровых работах (новая характеристическая точка)
-  - Часть границы, сведения ЕГРН о которой позволяют однозначно определить ее положение на местности
-  - Номер кадастрового квартала

66:25:2901006